



**КОМИТЕТ ИМУЩЕСТВЕННЫХ ОТНОШЕНИЙ
АДМИНИСТРАЦИИ ПЕРМСКОГО МУНИЦИПАЛЬНОГО РАЙОНА**

Разрешение на использование земель или земельного участка,
находящегося в муниципальной собственности или государственная
собственность на которые не разграничена

21.01.2021

№ 1

Пермский край, Пермский район

Выдано Обществу с ограниченной ответственностью «Газпром трансгаз Чайковский» (ИНН 5920000593, ОГРН 1025902030780, почтовый адрес: 617760, Пермский край, г. Чайковский, Приморский бульвар, д. 30)

На право использования земель или земельного участка, общей площадью 9480 кв.м., в соответствии с приложенной схемой границ земельного участка (*Приложение № 1*)

В целях: Капитальный ремонт линейного объекта: «Ремонт установки катодной защиты № 18, на участке магистрального газопровода «Пермь-Казань-Горький-2» (54 км), инв. № 390, Пермское ЛПУМГ»

Срок использования: с 01.04.2021 года по 31.12.2021 года

Особые условия использования:

1. Данное разрешение не дает право на строительство или реконструкцию объектов капитального строительства.

2. В случае, если использование земель или земельного участка, либо его части, на основании данного разрешения привело к порче либо уничтожению плодородного слоя почвы в границах таких земель или земельного участка, либо его части, лицо, которому выдано данное разрешение обязано:

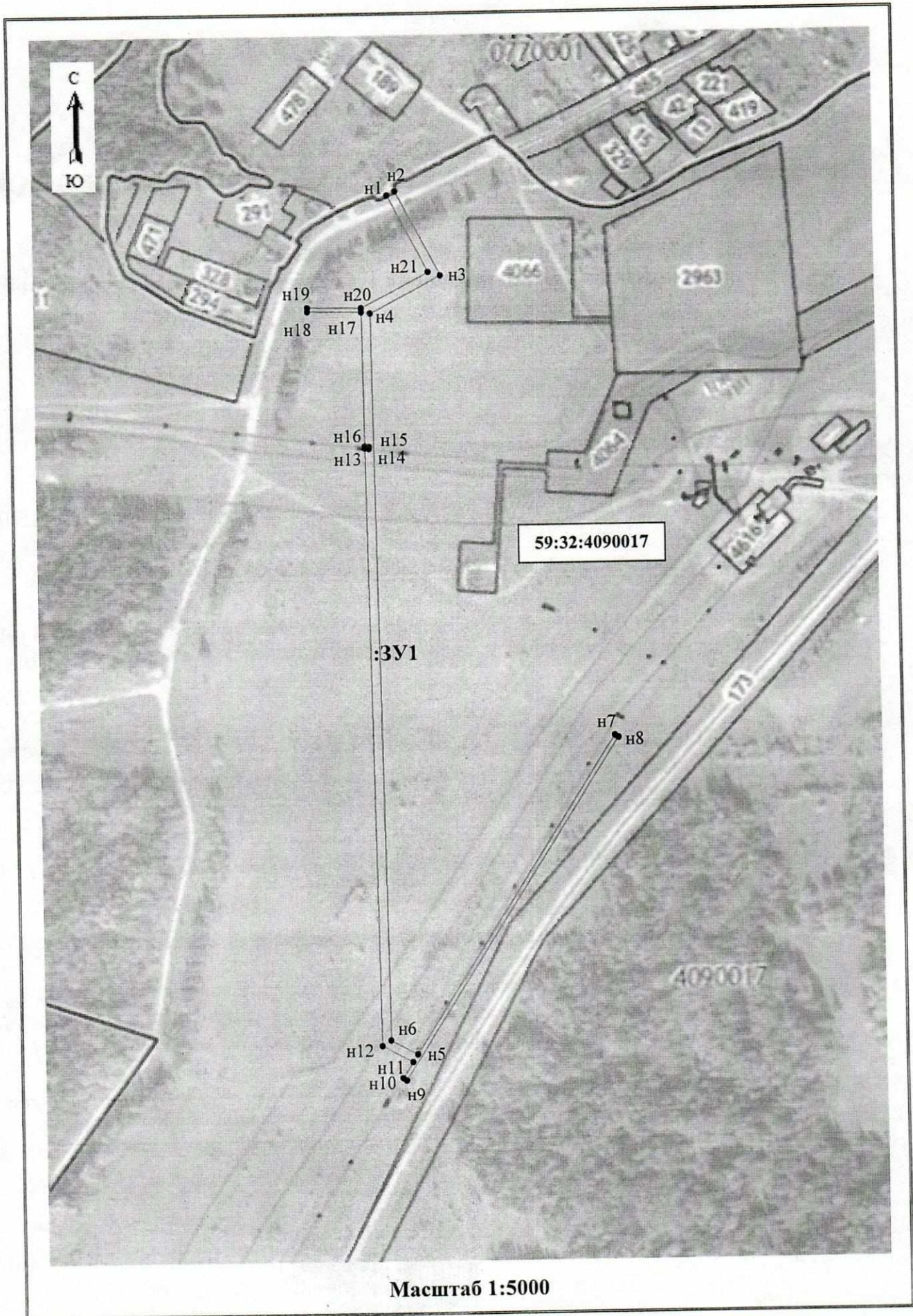
1) привести такие земли или земельный участок, либо его части в состояние, пригодное для их использования в соответствии с разрешенным использованием;

2) выполнить необходимые работы по рекультивации таких земель или земельного участка, либо его части.

Председатель комитета


(подпись, печать)

Г.В. Мюресов



Масштаб 1:5000

*Примечание
к разрешению
от 27.01.2021 № 1*

Схема границ предполагаемых к использованию земель или части земельного участка на кадастровом плане территории с указанием координат характерных точек границ территории

Капитальный ремонт линейного объекта: «Ремонт установки катодной защиты
Объект: №18, на участке магистрального газопровода «Пермь-Казань-Горький-2» (54 км), инв. № 390, Пермское ЛПУМГ».

Местоположение/кадастровый №: Пермский край, Пермский район/59:32:4090017
(земельного участка, квартала)

Площадь земель или части земельного участка, м²: 9480 м²

Система координат: МСК-59, зона 2

Условный номер земельного участка <u>59:32:4090017:3У1</u>		
Номер кадастрового квартала: <u>59:32:4090017</u>		
Адрес: <u>Пермский край, Пермский район</u>		
Площадь земельного участка <u>9480</u> м ²		
Обозначение характерных точек границ	Координаты, м	
	X	Y
1	2	3
н1	492571.48	2202648.32
н2	492575.25	2202656.02
н3	492496.93	2202697.17
н4	492458.43	2202622.59
н5	491756.75	2202630.97
н6	491743.14	2202656.51
н7	492047.15	2202850.61
н8	492045.00	2202853.98
н9	491718.39	2202645.37
н10	491720.56	2202642.00
н11	491735.87	2202651.81
н12	491751.53	2202622.42
н13	492327.24	2202615.61
н14	492326.72	2202619.40
н15	492328.71	2202619.67
н16	492329.26	2202615.59
н17	492459.75	2202614.04
н18	492460.33	2202562.33
н19	492464.18	2202562.40
н20	492463.61	2202614.11
н21	492500.60	2202685.53





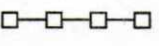













н1	492571.48	2202648.32
----	-----------	------------

**Представитель
ООО «Газпром трансгаз Чайковский»
действующий на основании доверенности
№23д-0392 от 28.09.2020**



А.В. Сазонов

Условные обозначения:

№ п/п	Название условного знака	Изображение	Описание изображения
1	2	3	4
1	Земельный участок, размеры которого могут быть переданы в масштабе разделов графической части		для изображения применяются условные знаки №3, №4
2	<p>Земельный участок, размеры которого не могут быть переданы в масштабе разделов графической части¹:</p> <p>а) земельный участок, имеющиеся в ГКН сведения о границе которого достаточны для определения ее положения на местности;</p> <p>б) земельный участок, имеющиеся в ГКН сведения о границе которого недостаточны для определения ее положения на местности;</p> <p>в) ранее учтенный земельный участок, представляющий собой единое землепользование с преобладанием обособленных участков, имеющиеся в ГКН сведения о границах которых достаточны для определения их положения на местности;</p> <p>г) ранее учтенный земельный участок, представляющий собой единое землепользование с преобладанием обособленных участков, имеющиеся в ГКН сведения о границах которых недостаточны для определения их положения на местности;</p> <p>д) ранее учтенный земельный участок, представляющий собой единое землепользование с преобладанием условных участков, имеющиеся в ГКН сведения о границах которых достаточны для определения их положения на местности;</p> <p>е) ранее учтенный земельный участок, представляющий собой единое землепользование с преобладанием условных участков, имеющиеся в ГКН сведения о границах которых недостаточны для определения их положения на местности</p>	     	<p>квадрат черного цвета с длиной стороны 3 мм</p> <p>квадрат с длиной стороны 3 мм, очерченный линией черного цвета, толщиной 0,2 мм</p> <p>квадраты черного цвета с длиной стороны 2 мм, соединенные штрихами черного цвета, толщиной 0,2 мм</p> <p>квадраты с длиной стороны 2 мм, очерченные линией черного цвета, толщиной 0,2 мм, соединенные штрихами черного цвета, толщиной 0,2 мм</p> <p>сплошные параллельные линии толщиной 0,2 мм и расстоянием между ними 1 мм</p> <p>пунктирные параллельные линии с расстоянием между ними 1 мм. Интервал между штрихами – 1 мм, длина штриха – 2 мм, толщина – 0,2 мм</p>
3	<p>Часть границы:</p> <p>а) существующая часть границы, имеющиеся в ГКН сведения о которой достаточны для определения ее местоположения;</p> <p>б) вновь образованная часть границы, сведения о которой достаточны для определения ее местоположения;</p> <p>в) существующая часть границы, имеющиеся в ГКН сведения о которой недостаточны для определения ее местоположения;</p> <p>г) вновь образованная часть границы, сведения о которой недостаточны для определения ее местоположения</p>	   	<p>сплошная линия черного цвета, толщиной 0,2 мм</p> <p>сплошная линия красного цвета, толщиной 0,2 мм (допускается линия черного цвета, выделенная маркером красного цвета, шириной до 3 мм)</p> <p>пунктирная линия черного цвета, толщиной 0,2 мм, длиной штриха 2 мм и интервалом между штрихами 1 мм</p> <p>пунктирная линия красного цвета, толщиной 0,2 мм, длиной штриха 2 мм и интервалом между штрихами 1 мм (допускается линия черного цвета, выделенная маркером красного цвета, шириной до 3 мм)</p>
4	<p>Характерная точка границы:</p> <p>а) характерная точка границы, сведения о которой не позволяют однозначно определить ее положение на местности</p> <p>б) характерная точка границы, сведения о которой позволяют однозначно определить ее положение на местности</p>	 	<p>окружность диаметром 1,5 мм</p> <p>круг черного цвета диаметром 1,5 мм</p>
5	<p>Пункт геодезической основы:</p> <p>а) пункт государственной геодезической сети</p> <p>б) пункт опорной межевой сети</p>	 	<p>равносторонний треугольник со стороной 3,0 мм с точкой внутри</p> <p>квадрат со стороной 2,0 мм с точкой внутри</p>
6	Точка съёмочного обоснования		окружность диаметром 1, мм с точкой внутри
7	Направления геодезических построений при создании съёмочного обоснования		сплошная линия черного цвета толщиной 0,5 мм
8	Направления геодезических построений при определении координат характерных точек границ земельного участка		сплошная линия черного цвета со стрелкой толщиной 0,2 мм

¹ Для обозначения образуемых земельных участков, размеры которых не могут быть переданы в масштабе разделов графической части, применяются условные знаки №2 (а, б), выполненные красным цветом (допускается знак, выполненный черным цветом, выделять маркером красного цвета)

